

## Grandate centro

## SCHEDA - EDIFICIO n°.

1

## CARATTERISTICHE GEOMETRICHE E TIPOLOGICHE

Tipologia_edificio:	<input type="text" value="A corte"/>		
N* piani fuori terra:	<input type="text" value="2"/>		
Piano interrato:	<input type="text" value="No"/>	Seminterrato:	<input type="text" value="No"/>
Tipologia copertura:	<input type="text" value="A falde"/>		
Destinazione d'uso_Piano terra:	<input type="text" value="Autorimesse"/>		
Destinazione d'uso_Piani superio	<input type="text" value="Residenziale"/>		

## ANALISI STATO DI FATTO

Valutazione sintetica dell'edificio:

Stato di Conservazione:

Elementi impropri di finitura:

## INTERVENTI CONSENTITI

## DOCUMENTAZIONE FOTOGRAFICA



## Annotazioni:

Presenza fabbricati accessori destinati ad autorimesse (FOTO 3734, 3735)

## Grandate centro

## SCHEDA - EDIFICIO n°.

2

## CARATTERISTICHE GEOMETRICHE E TIPOLOGICHE


Tipologia_edificio:	<input type="text" value="A corte"/>		
N* piani fuori terra:	<input type="text" value="3"/>		
Piano interrato:	<input type="text" value="No"/>	Seminterrato:	<input type="text" value="No"/>
Tipologia copertura:	<input type="text" value="A falde"/>		
Destinazione d'uso_Piano terra:	<input type="text" value="Deposito"/>		
Destinazione d'uso_Piani superio	<input type="text" value="Residenziale"/>		

## ANALISI STATO DI FATTO

Valutazione sintetica dell'edificio:	<input type="text" value="Edificio storico compromesso con permanenza di elementi architettonici caratteristici dell'impianto originario"/>
Stato di Conservazione:	<input type="text" value="Sufficiente"/>
Elementi impropri di finitura:	<input type="text" value="Sì"/>
	<input type="text" value="balcone in ca"/>
	<input type="text" value="scala di accesso"/>

## INTERVENTI CONSENTITI

## DOCUMENTAZIONE FOTOGRAFICA



## Annotazioni:

Grandate centro

SCHEDA - EDIFICIO n°.

3

## CARATTERISTICHE GEOMETRICHE E TIPOLOGICHE

Tipologia\_edificio:

N\* piani fuori terra:

Piano interrato:  Seminterrato:

Tipologia copertura:

Destinazione d'uso\_Piano terra:

Destinazione d'uso\_Piani superio:

## ANALISI STATO DI FATTO

Valutazione sintetica dell'edificio:

Stato di Conservazione:

Elementi impropri di finitura:

## INTERVENTI CONSENTITI

## DOCUMENTAZIONE FOTOGRAFICA



## Annotazioni:

Grandate centro

SCHEDA - EDIFICIO n°.

4

## CARATTERISTICHE GEOMETRICHE E TIPOLOGICHE

Tipologia\_edificio:

N\* piani fuori terra:

Piano interrato:  Seminterrato:

Tipologia copertura:

Destinazione d'uso\_Piano terra:

Destinazione d'uso\_Piani superio:

## ANALISI STATO DI FATTO

Valutazione sintetica dell'edificio:

Stato di Conservazione:

Elementi impropri di finitura:

## INTERVENTI CONSENTITI

## DOCUMENTAZIONE FOTOGRAFICA



## Annotazioni:

## Grandate centro

## SCHEDA - EDIFICIO n°.

5

## CARATTERISTICHE GEOMETRICHE E TIPOLOGICHE

Tipologia_edificio:	<input type="text" value="Isolato"/>		
N* piani fuori terra:	<input type="text" value="3"/>		
Piano interrato:	<input type="text" value="No"/>	Seminterrato:	<input type="text" value="No"/>
Tipologia copertura:	<input type="text" value="Padiglione"/>		
Destinazione d'uso_Piano terra:	<input type="text" value="Residenziale"/>		
Destinazione d'uso_Piani superio	<input type="text" value="Residenziale"/>		

## ANALISI STATO DI FATTO

Valutazione sintetica dell'edificio:

Stato di Conservazione:

Elementi impropri di finitura:

## INTERVENTI CONSENTITI

## DOCUMENTAZIONE FOTOGRAFICA



Annotazioni:

## Grandate centro

## SCHEDA - EDIFICIO n°.

6

## CARATTERISTICHE GEOMETRICHE E TIPOLOGICHE

Tipologia_edificio:	<input type="text" value="A corte"/>		
N* piani fuori terra:	<input type="text" value="1"/>		
Piano interrato:	<input type="text" value="No"/>	Seminterrato:	<input type="text" value="No"/>
Tipologia copertura:	<input type="text" value="A falde"/>		
Destinazione d'uso_Piano terra:	<input type="text" value="Agricolo"/>		
Destinazione d'uso_Piani superio	<input type="text"/>		

## ANALISI STATO DI FATTO

Valutazione sintetica dell'edificio:	<input type="text" value="Edificio storico totalmente compromesso"/>
Stato di Conservazione:	<input type="text" value="Scarso"/>
Elementi impropri di finitura:	<input type="text" value="No"/>
	<input type="text"/>
	<input type="text"/>

## INTERVENTI CONSENTITI

Demolizione e ricostruzione

## DOCUMENTAZIONE FOTOGRAFICA



## Annotazioni:

Titoli abilitati subordinati alla sottoscrizione di Atto di Convenzione o equipollente.

Grandate centro

SCHEDA - EDIFICIO n°.

7

## CARATTERISTICHE GEOMETRICHE E TIPOLOGICHE

Tipologia\_edificio:

N\* piani fuori terra:

Piano interrato:  Seminterrato:

Tipologia copertura:

Destinazione d'uso\_Piano terra:

Destinazione d'uso\_Piani superio:

## ANALISI STATO DI FATTO

Valutazione sintetica dell'edificio:

Stato di Conservazione:

Elementi impropri di finitura:

## INTERVENTI CONSENTITI

## DOCUMENTAZIONE FOTOGRAFICA



## Annotazioni:

Grandate centro

SCHEDA - EDIFICIO n°.

8

## CARATTERISTICHE GEOMETRICHE E TIPOLOGICHE


Tipologia_edificio:	<input type="text" value="Non rilevabile"/>		
N* piani fuori terra:	<input type="text"/>		
Piano interrato:	<input type="text" value="No"/>	Seminterrato:	<input type="text" value="No"/>
Tipologia copertura:	<input type="text" value="Non rilevabile"/>		
Destinazione d'uso_Piano terra:	<input type="text" value="Non rilevabile"/>		
Destinazione d'uso_Piani superio	<input type="text" value="Non rilevabile"/>		

## ANALISI STATO DI FATTO

Valutazione sintetica dell'edificio:	<input type="text" value="Edificio storico totalmente compromesso"/>
Stato di Conservazione:	<input type="text" value="Scarso"/>
Elementi impropri di finitura:	<input type="text" value="edificio cadente"/>
	<input type="text"/>
	<input type="text"/>

## INTERVENTI CONSENTITI

## DOCUMENTAZIONE FOTOGRAFICA



## Annotazioni:



## Grandate centro

## SCHEDA - EDIFICIO n°.

9

## CARATTERISTICHE GEOMETRICHE E TIPOLOGICHE

Tipologia_edificio:	<input type="text" value="A corte"/>		
N* piani fuori terra:	<input type="text" value="2"/>		
Piano interrato:	<input type="text" value="No"/>	Seminterrato:	<input type="text" value="No"/>
Tipologia copertura:	<input type="text" value="A falde"/>		
Destinazione d'uso_Piano terra:	<input type="text" value="Residenziale"/>		
Destinazione d'uso_Piani superio	<input type="text" value="Residenziale"/>		

## ANALISI STATO DI FATTO

Valutazione sintetica dell'edificio:	<input type="text" value="Edificio di più recente impianto coerente con il contesto"/>
Stato di Conservazione:	<input type="text" value="Ottimo"/>
Elementi impropri di finitura:	<input type="text" value="No"/>
	<input type="text"/>
	<input type="text"/>

## INTERVENTI CONSENTITI

## DOCUMENTAZIONE FOTOGRAFICA



## Annotazioni:

Grandate centro

SCHEDA - EDIFICIO n°.

10

## CARATTERISTICHE GEOMETRICHE E TIPOLOGICHE

Tipologia_edificio:	<input type="text" value="A corte"/>		
N* piani fuori terra:	<input type="text" value="2"/>		
Piano interrato:	<input type="text" value="No"/>	Seminterrato:	<input type="text" value="No"/>
Tipologia copertura:	<input type="text" value="A falde"/>		
Destinazione d'uso_Piano terra:	<input type="text" value="Residenziale"/>		
Destinazione d'uso_Piani superio	<input type="text" value="Residenziale"/>		

## ANALISI STATO DI FATTO

Valutazione sintetica dell'edificio:	<input type="text" value="Edificio storico compromesso con permanenza di elementi architettonici caratteristici dell'impianto originario"/>
Stato di Conservazione:	<input type="text" value="Buono"/>
Elementi impropri di finitura:	<input type="text" value="Intervento complessivamente improprio"/>
	<input type="text"/>
	<input type="text"/>

## INTERVENTI CONSENTITI

## DOCUMENTAZIONE FOTOGRAFICA



## Annotazioni:

## Grandate centro

## SCHEDA - EDIFICIO n°.

11

## CARATTERISTICHE GEOMETRICHE E TIPOLOGICHE


Tipologia_edificio:	<input type="text" value="A corte"/>		
N* piani fuori terra:	<input type="text" value="3"/>		
Piano interrato:	<input type="text" value="No"/>	Seminterrato:	<input type="text" value="No"/>
Tipologia copertura:	<input type="text" value="Padiglione"/>		
Destinazione d'uso_Piano terra:	<input type="text" value="Commerciale/androne"/>		
Destinazione d'uso_Piani superio	<input type="text" value="Residenziale"/>		

## ANALISI STATO DI FATTO

Valutazione sintetica dell'edificio:	<input type="text" value="Edificio storico totalmente compromesso"/>
Stato di Conservazione:	<input type="text" value="Sufficiente"/>
Elementi impropri di finitura:	<input type="text" value="Intervento complessivamente improprio"/>
	<input type="text"/>
	<input type="text"/>

## INTERVENTI CONSENTITI

## DOCUMENTAZIONE FOTOGRAFICA



## Annotazioni:

Grandate centro

SCHEDA - EDIFICIO n°.

12

## CARATTERISTICHE GEOMETRICHE E TIPOLOGICHE

Tipologia\_edificio:

N\* piani fuori terra:

Piano interrato:  Seminterrato:

Tipologia copertura:

Destinazione d'uso\_Piano terra:

Destinazione d'uso\_Piani superio:

## ANALISI STATO DI FATTO

Valutazione sintetica dell'edificio:

Stato di Conservazione:

Elementi impropri di finitura:

## INTERVENTI CONSENTITI

## DOCUMENTAZIONE FOTOGRAFICA



## Annotazioni:

## Grandate centro

## SCHEDA - EDIFICIO n°.

13

## CARATTERISTICHE GEOMETRICHE E TIPOLOGICHE

Tipologia_edificio:	<input type="text" value="A corte"/>		
N* piani fuori terra:	<input type="text" value="2"/>		
Piano interrato:	<input type="text" value="No"/>	Seminterrato:	<input type="text" value="No"/>
Tipologia copertura:	<input type="text" value="A falde"/>		
Destinazione d'uso_Piano terra:	<input type="text" value="Deposito"/>		
Destinazione d'uso_Piani superio	<input type="text" value="Residenziale"/>		

## ANALISI STATO DI FATTO

Valutazione sintetica dell'edificio:

Stato di Conservazione:

Elementi impropri di finitura:

## INTERVENTI CONSENTITI

## DOCUMENTAZIONE FOTOGRAFICA



## Annotazioni:

Grandate centro

SCHEDA - EDIFICIO n°.

14

## CARATTERISTICHE GEOMETRICHE E TIPOLOGICHE

Tipologia\_edificio:

N\* piani fuori terra:

Piano interrato:  Seminterrato:

Tipologia copertura:

Destinazione d'uso\_Piano terra:

Destinazione d'uso\_Piani superio:

## ANALISI STATO DI FATTO

Valutazione sintetica dell'edificio:

Stato di Conservazione:

Elementi impropri di finitura:

## INTERVENTI CONSENTITI

## DOCUMENTAZIONE FOTOGRAFICA



## Annotazioni:

## Grandate centro

## SCHEDA - EDIFICIO n°.

15

## CARATTERISTICHE GEOMETRICHE E TIPOLOGICHE

Tipologia_edificio:	<input type="text" value="Agglomerato"/>		
N* piani fuori terra:	<input type="text" value="2"/>		
Piano interrato:	<input type="text" value="No"/>	Seminterrato:	<input type="text" value="No"/>
Tipologia copertura:	<input type="text" value="Padiglione"/>		
Destinazione d'uso_Piano terra:	<input type="text" value="Residenziale"/>		
Destinazione d'uso_Piani superio	<input type="text" value="Residenziale"/>		

## ANALISI STATO DI FATTO

Valutazione sintetica dell'edificio:	<input type="text" value="Edificio storico totalmente compromesso"/>
Stato di Conservazione:	<input type="text" value="Buono"/>
Elementi impropri di finitura:	<input type="text" value="Intervento complessivamente improprio"/>
	<input type="text"/>
	<input type="text"/>

## INTERVENTI CONSENTITI

## DOCUMENTAZIONE FOTOGRAFICA



## Annotazioni:

## Grandate centro

## SCHEDA - EDIFICIO n°.

16

## CARATTERISTICHE GEOMETRICHE E TIPOLOGICHE

Tipologia_edificio:	<input type="text" value="A corte"/>		
N* piani fuori terra:	<input type="text" value="2"/>		
Piano interrato:	<input type="text" value="No"/>	Seminterrato:	<input type="text" value="No"/>
Tipologia copertura:	<input type="text" value="A falde"/>		
Destinazione d'uso_Piano terra:	<input type="text" value="Residenziale"/>		
Destinazione d'uso_Piani superio	<input type="text" value="Residenziale"/>		

## ANALISI STATO DI FATTO

Valutazione sintetica dell'edificio:	<input type="text" value="Edificio storico totalmente compromesso"/>
Stato di Conservazione:	<input type="text" value="Scarso"/>
Elementi impropri di finitura:	<input type="text" value="Sì"/>
	<input type="text" value="finestra lato v. repubblica"/>
	<input type="text"/>

## INTERVENTI CONSENTITI

Demolizione e ricostruzione

## DOCUMENTAZIONE FOTOGRAFICA



## Annotazioni:

Titoli abilitati subordinati alla sottoscrizione di Atto di Convenzione o equipollente.



Grandate centro

SCHEDA - EDIFICIO n°.

17

## CARATTERISTICHE GEOMETRICHE E TIPOLOGICHE

Tipologia\_edificio:

N\* piani fuori terra:

Piano interrato:  Seminterrato:

Tipologia copertura:

Destinazione d'uso\_Piano terra:

Destinazione d'uso\_Piani superio:

## ANALISI STATO DI FATTO

Valutazione sintetica dell'edificio:

Stato di Conservazione:

Elementi impropri di finitura:

## INTERVENTI CONSENTITI

## DOCUMENTAZIONE FOTOGRAFICA



## Annotazioni:

Grandate centro

SCHEDA - EDIFICIO n°.

18

## CARATTERISTICHE GEOMETRICHE E TIPOLOGICHE

Tipologia\_edificio:

N\* piani fuori terra:

Piano interrato:  Seminterrato:

Tipologia copertura:

Destinazione d'uso\_Piano terra:

Destinazione d'uso\_Piani superio:

## ANALISI STATO DI FATTO

Valutazione sintetica dell'edificio:

Stato di Conservazione:

Elementi impropri di finitura:

## INTERVENTI CONSENTITI

## DOCUMENTAZIONE FOTOGRAFICA



## Annotazioni:

## Grandate centro

## SCHEDA - EDIFICIO n°.

19

## CARATTERISTICHE GEOMETRICHE E TIPOLOGICHE

Tipologia_edificio:	<input type="text" value="A corte"/>		
N* piani fuori terra:	<input type="text" value="2"/>		
Piano interrato:	<input type="text" value="No"/>	Seminterrato:	<input type="text" value="No"/>
Tipologia copertura:	<input type="text" value="A falde"/>		
Destinazione d'uso_Piano terra:	<input type="text" value="Residenziale/commerciale"/>		
Destinazione d'uso_Piani superio	<input type="text" value="Residenziale"/>		

## ANALISI STATO DI FATTO

Valutazione sintetica dell'edificio:	<input type="text" value="Edificio storico totalmente compromesso"/>
Stato di Conservazione:	<input type="text" value="Buono"/>
Elementi impropri di finitura:	<input type="text" value="Intervento complessivamente improprio"/>
	<input type="text"/>
	<input type="text"/>

## INTERVENTI CONSENTITI

## DOCUMENTAZIONE FOTOGRAFICA



## Annotazioni:

Grandate centro

SCHEDA - EDIFICIO n°.

20

## CARATTERISTICHE GEOMETRICHE E TIPOLOGICHE

Tipologia_edificio:	<input type="text" value="Chiesa"/>		
N* piani fuori terra:	<input type="text" value="1"/>		
Piano interrato:	<input type="text" value="No"/>	Seminterrato:	<input type="text" value="No"/>
Tipologia copertura:	<input type="text" value="Padiglione"/>		
Destinazione d'uso_Piano terra:	<input type="text" value="Artigianale"/>		
Destinazione d'uso_Piani superio	<input type="text"/>		

## ANALISI STATO DI FATTO

Valutazione sintetica dell'edificio:	<input type="text" value="Edificio di pregio architettonico con impianto originario NON compromesso"/>
Stato di Conservazione:	<input type="text" value="Sufficiente"/>
Elementi impropri di finitura:	<input type="text" value="No"/>
	<input type="text"/>
	<input type="text"/>

## INTERVENTI CONSENTITI

## DOCUMENTAZIONE FOTOGRAFICA



## Annotazioni:

## Grandate centro

## SCHEDA - EDIFICIO n°.

21

## CARATTERISTICHE GEOMETRICHE E TIPOLOGICHE

Tipologia_edificio:	<input type="text" value="Agglomerato"/>		
N* piani fuori terra:	<input type="text" value="2/3"/>		
Piano interrato:	<input type="text" value="No"/>	Seminterrato:	<input type="text" value="No"/>
Tipologia copertura:	<input type="text" value="Piana"/>		
Destinazione d'uso_Piano terra:	<input type="text" value="Residenziale"/>		
Destinazione d'uso_Piani superio	<input type="text" value="Residenziale"/>		

## ANALISI STATO DI FATTO

Valutazione sintetica dell'edificio:	<input type="text" value="Edificio storico di impianto architettonico originario NON compromesso"/>
Stato di Conservazione:	<input type="text" value="Sufficiente"/>
Elementi impropri di finitura:	<input type="text" value="Sì"/>
	<input type="text" value="intonaco"/>
	<input type="text" value="v foto"/>

## INTERVENTI CONSENTITI

## DOCUMENTAZIONE FOTOGRAFICA



## Annotazioni:

## Grandate centro

## SCHEDA - EDIFICIO n°.

22

## CARATTERISTICHE GEOMETRICHE E TIPOLOGICHE

Tipologia_edificio:	<input type="text" value="A corte"/>		
N* piani fuori terra:	<input type="text" value="2"/>		
Piano interrato:	<input type="text" value="No"/>	Seminterrato:	<input type="text" value="No"/>
Tipologia copertura:	<input type="text" value="A falde"/>		
Destinazione d'uso_Piano terra:	<input type="text" value="Residenziale/autorimessa"/>		
Destinazione d'uso_Piani superio	<input type="text" value="Residenziale"/>		

## ANALISI STATO DI FATTO

Valutazione sintetica dell'edificio:

Stato di Conservazione:

Elementi impropri di finitura:

## INTERVENTI CONSENTITI

## DOCUMENTAZIONE FOTOGRAFICA



## Annotazioni:

FOTO 3741

Grandate centro

SCHEDA - EDIFICIO n°.

23

## CARATTERISTICHE GEOMETRICHE E TIPOLOGICHE

Tipologia\_edificio:

N\* piani fuori terra:

Piano interrato:  Seminterrato:

Tipologia copertura:

Destinazione d'uso\_Piano terra:

Destinazione d'uso\_Piani superio:

## ANALISI STATO DI FATTO

Valutazione sintetica dell'edificio:

Stato di Conservazione:

Elementi impropri di finitura:

## INTERVENTI CONSENTITI

## DOCUMENTAZIONE FOTOGRAFICA



## Annotazioni:

Grandate centro

SCHEDA - EDIFICIO n°.

24

## CARATTERISTICHE GEOMETRICHE E TIPOLOGICHE

Tipologia\_edificio:

N\* piani fuori terra:

Piano interrato:  Seminterrato:

Tipologia copertura:

Destinazione d'uso\_Piano terra:

Destinazione d'uso\_Piani superio:

## ANALISI STATO DI FATTO

Valutazione sintetica dell'edificio:

Stato di Conservazione:

Elementi impropri di finitura:

## INTERVENTI CONSENTITI

## DOCUMENTAZIONE FOTOGRAFICA



## Annotazioni:



## Grandate centro

## SCHEDA - EDIFICIO n°.

25

## CARATTERISTICHE GEOMETRICHE E TIPOLOGICHE

Tipologia_edificio:	<input type="text" value="In linea"/>		
N* piani fuori terra:	<input type="text" value="2+s"/>		
Piano interrato:	<input type="text" value="Si"/>	Seminterrato:	<input type="text" value="No"/>
Tipologia copertura:	<input type="text" value="A falde"/>		
Destinazione d'uso_Piano terra:	<input type="text" value="Residenziale"/>		
Destinazione d'uso_Piani superio	<input type="text" value="Residenziale"/>		

## ANALISI STATO DI FATTO

Valutazione sintetica dell'edificio:	<input type="text" value="Edificio di più recente impianto coerente con il contesto"/>
Stato di Conservazione:	<input type="text" value="Ottimo"/>
Elementi impropri di finitura:	<input type="text" value="No"/>
	<input type="text"/>
	<input type="text"/>

## INTERVENTI CONSENTITI

## DOCUMENTAZIONE FOTOGRAFICA



## Annotazioni:

Grandate centro

SCHEDA - EDIFICIO n°.

26

## CARATTERISTICHE GEOMETRICHE E TIPOLOGICHE

Tipologia\_edificio:

N\* piani fuori terra:

Piano interrato:  Seminterrato:

Tipologia copertura:

Destinazione d'uso\_Piano terra:

Destinazione d'uso\_Piani superio:

## ANALISI STATO DI FATTO

Valutazione sintetica dell'edificio:

Stato di Conservazione:

Elementi impropri di finitura:

## INTERVENTI CONSENTITI

## DOCUMENTAZIONE FOTOGRAFICA



## Annotazioni:

Grandate centro

SCHEDA - EDIFICIO n°.

27

## CARATTERISTICHE GEOMETRICHE E TIPOLOGICHE

Tipologia\_edificio:

N\* piani fuori terra:

Piano interrato:  Seminterrato:

Tipologia copertura:

Destinazione d'uso\_Piano terra:

Destinazione d'uso\_Piani superio:

## ANALISI STATO DI FATTO

Valutazione sintetica dell'edificio:

Stato di Conservazione:

Elementi impropri di finitura:

## INTERVENTI CONSENTITI

## DOCUMENTAZIONE FOTOGRAFICA



## Annotazioni:

Grandate centro

SCHEDA - EDIFICIO n°.

28

## CARATTERISTICHE GEOMETRICHE E TIPOLOGICHE

Tipologia\_edificio:

N\* piani fuori terra:

Piano interrato:  Seminterrato:

Tipologia copertura:

Destinazione d'uso\_Piano terra:

Destinazione d'uso\_Piani superio:

## ANALISI STATO DI FATTO


Valutazione sintetica dell'edificio:

Stato di Conservazione:

Elementi impropri di finitura:

## INTERVENTI CONSENTITI

## DOCUMENTAZIONE FOTOGRAFICA



## Annotazioni:

Grandate centro

SCHEDA - EDIFICIO n°.

29

## CARATTERISTICHE GEOMETRICHE E TIPOLOGICHE

Tipologia\_edificio:

N\* piani fuori terra:

Piano interrato:  Seminterrato:

Tipologia copertura:

Destinazione d'uso\_Piano terra:

Destinazione d'uso\_Piani superio:

## ANALISI STATO DI FATTO

Valutazione sintetica dell'edificio:

Stato di Conservazione:

Elementi impropri di finitura:

## INTERVENTI CONSENTITI

## DOCUMENTAZIONE FOTOGRAFICA



## Annotazioni:

Grandate centro

SCHEDA - EDIFICIO n°.

30

## CARATTERISTICHE GEOMETRICHE E TIPOLOGICHE

Tipologia\_edificio: In linea

N\* piani fuori terra: 2

Piano interrato: No Seminterrato: No

Tipologia copertura: A falde

Destinazione d'uso\_Piano terra: Commerciale

Destinazione d'uso\_Piani superio: Residenziale

## ANALISI STATO DI FATTO

Valutazione sintetica dell'edificio: Edificio storico totalmente compromesso

Stato di Conservazione: Buono

Elementi impropri di finitura: Intervento complessivamente improprio

## INTERVENTI CONSENTITI

Ripristino tipologico

## DOCUMENTAZIONE FOTOGRAFICA



## Annotazioni:

## Grandate centro

## SCHEDA - EDIFICIO n°.

31

## CARATTERISTICHE GEOMETRICHE E TIPOLOGICHE

Tipologia_edificio:	<input type="text" value="Isolato"/>		
N* piani fuori terra:	<input type="text" value="3"/>		
Piano interrato:	<input type="text" value="No"/>	Seminterrato:	<input type="text" value="No"/>
Tipologia copertura:	<input type="text" value="A falde"/>		
Destinazione d'uso_Piano terra:	<input type="text" value="Residenziale"/>		
Destinazione d'uso_Piani superio	<input type="text" value="Residenziale"/>		

## ANALISI STATO DI FATTO

Valutazione sintetica dell'edificio:

Stato di Conservazione:

Elementi impropri di finitura:

## INTERVENTI CONSENTITI

## DOCUMENTAZIONE FOTOGRAFICA



## Annotazioni:

Grandate centro

SCHEDA - EDIFICIO n°.

32

## CARATTERISTICHE GEOMETRICHE E TIPOLOGICHE

Tipologia\_edificio:

N\* piani fuori terra:

Piano interrato:  Seminterrato:

Tipologia copertura:

Destinazione d'uso\_Piano terra:

Destinazione d'uso\_Piani superio:

## ANALISI STATO DI FATTO

Valutazione sintetica dell'edificio:

Stato di Conservazione:

Elementi impropri di finitura:

## INTERVENTI CONSENTITI

## DOCUMENTAZIONE FOTOGRAFICA



## Annotazioni:



## Grandate centro

## SCHEDA - EDIFICIO n°.

33

## CARATTERISTICHE GEOMETRICHE E TIPOLOGICHE

Tipologia_edificio:	<input type="text" value="A corte"/>		
N* piani fuori terra:	<input type="text" value="2"/>		
Piano interrato:	<input type="text" value="No"/>	Seminterrato:	<input type="text" value="No"/>
Tipologia copertura:	<input type="text" value="A falde"/>		
Destinazione d'uso_Piano terra:	<input type="text" value="Residenziale"/>		
Destinazione d'uso_Piani superio	<input type="text" value="Residenziale"/>		

## ANALISI STATO DI FATTO

Valutazione sintetica dell'edificio:	<input type="text" value="Edificio storico compromesso con permanenza di elementi architettonici caratteristici dell'impianto originario"/>
Stato di Conservazione:	<input type="text" value="Sufficiente"/>
Elementi impropri di finitura:	<input type="text" value="Intervento complessivamente improprio"/>
	<input type="text"/>
	<input type="text"/>

## INTERVENTI CONSENTITI

## DOCUMENTAZIONE FOTOGRAFICA



## Annotazioni:

Grandate centro

SCHEDA - EDIFICIO n°.

34

## CARATTERISTICHE GEOMETRICHE E TIPOLOGICHE

Tipologia\_edificio:

N\* piani fuori terra:

Piano interrato:  Seminterrato:

Tipologia copertura:

Destinazione d'uso\_Piano terra:

Destinazione d'uso\_Piani superio:

## ANALISI STATO DI FATTO

Valutazione sintetica dell'edificio:

Stato di Conservazione:

Elementi impropri di finitura:

## INTERVENTI CONSENTITI

## DOCUMENTAZIONE FOTOGRAFICA



## Annotazioni:

Grandate centro

SCHEMA - EDIFICIO n°.

35

## CARATTERISTICHE GEOMETRICHE E TIPOLOGICHE

Tipologia_edificio:	<input type="text" value="Isolato"/>		
N* piani fuori terra:	<input type="text" value="2"/>		
Piano interrato:	<input type="text" value="No"/>	Seminterrato:	<input type="text" value="No"/>
Tipologia copertura:	<input type="text" value="A falde"/>		
Destinazione d'uso_Piano terra:	<input type="text" value="Autorimesse/deposito"/>		
Destinazione d'uso_Piani superio	<input type="text"/>		

## ANALISI STATO DI FATTO

Valutazione sintetica dell'edificio:	<input type="text" value="Edificio di più recente impianto NON coerente con il contesto"/>
Stato di Conservazione:	<input type="text" value="Sufficiente"/>
Elementi impropri di finitura:	<input type="text" value="Intervento complessivamente improprio"/>
	<input type="text"/>
	<input type="text"/>

## INTERVENTI CONSENTITI

## DOCUMENTAZIONE FOTOGRAFICA



## Annotazioni:

## Grandate centro

## SCHEDA - EDIFICIO n°.

36

## CARATTERISTICHE GEOMETRICHE E TIPOLOGICHE

Tipologia_edificio:	<input type="text" value="A corte"/>		
N* piani fuori terra:	<input type="text" value="2"/>		
Piano interrato:	<input type="text" value="No"/>	Seminterrato:	<input type="text" value="No"/>
Tipologia copertura:	<input type="text" value="A falde"/>		
Destinazione d'uso_Piano terra:	<input type="text" value="Deposito"/>		
Destinazione d'uso_Piani superio	<input type="text" value="Deposito"/>		

## ANALISI STATO DI FATTO

Valutazione sintetica dell'edificio:

Stato di Conservazione:

Elementi impropri di finitura:

## INTERVENTI CONSENTITI

## DOCUMENTAZIONE FOTOGRAFICA



## Annotazioni:

Grandate centro

SCHEDA - EDIFICIO n°.

37

## CARATTERISTICHE GEOMETRICHE E TIPOLOGICHE

Tipologia_edificio:	<input type="text" value="Agglomerato"/>		
N* piani fuori terra:	<input type="text" value="1"/>		
Piano interrato:	<input type="text" value="No"/>	Seminterrato:	<input type="text" value="No"/>
Tipologia copertura:	<input type="text" value="Piana"/>		
Destinazione d'uso_Piano terra:	<input type="text" value="Autorimesse"/>		
Destinazione d'uso_Piani superio	<input type="text"/>		

## DOCUMENTAZIONE FOTOGRAFICA



## ANALISI STATO DI FATTO

Valutazione sintetica dell'edificio:	<input type="text" value="Edificio di più recente impianto NON coerente con il contesto"/>
Stato di Conservazione:	<input type="text" value="Scarso"/>
Elementi impropri di finitura:	<input type="text" value="Intervento complessivamente improprio"/>
	<input type="text"/>
	<input type="text"/>

## INTERVENTI CONSENTITI

## Annotazioni:

## Grandate centro

## SCHEDA - EDIFICIO n°.

38

## CARATTERISTICHE GEOMETRICHE E TIPOLOGICHE

Tipologia_edificio:	<input type="text" value="In linea"/>		
N* piani fuori terra:	<input type="text" value="2"/>		
Piano interrato:	<input type="text" value="No"/>	Seminterrato:	<input type="text" value="No"/>
Tipologia copertura:	<input type="text" value="A falde"/>		
Destinazione d'uso_Piano terra:	<input type="text" value="Residenziale/terziario"/>		
Destinazione d'uso_Piani superio	<input type="text" value="Residenziale"/>		

## ANALISI STATO DI FATTO

Valutazione sintetica dell'edificio:	<input type="text" value="Edificio storico di impianto architettonico originario NON compromesso"/>
Stato di Conservazione:	<input type="text" value="Sufficiente"/>
Elementi impropri di finitura:	<input type="text" value="Sì"/>
	<input type="text" value="bagno pensile"/>
	<input type="text"/>

## INTERVENTI CONSENTITI

## DOCUMENTAZIONE FOTOGRAFICA



## Annotazioni:

## Grandate centro

## SCHEDA - EDIFICIO n°.

39

## CARATTERISTICHE GEOMETRICHE E TIPOLOGICHE

Tipologia_edificio:	<input type="text" value="In linea"/>		
N* piani fuori terra:	<input type="text" value="2"/>		
Piano interrato:	<input type="text" value="No"/>	Seminterrato:	<input type="text" value="No"/>
Tipologia copertura:	<input type="text" value="A falde"/>		
Destinazione d'uso_Piano terra:	<input type="text" value="Residenziale"/>		
Destinazione d'uso_Piani superio	<input type="text" value="Residenziale"/>		

## ANALISI STATO DI FATTO

Valutazione sintetica dell'edificio:	<input type="text" value="Edificio storico compromesso con permanenza di elementi architettonici caratteristici dell'impianto originario"/>
Stato di Conservazione:	<input type="text" value="Sufficiente"/>
Elementi impropri di finitura:	<input type="text" value="Sì"/>
	<input type="text" value="portone d'ingresso"/>
	<input type="text" value="tettoia in ondolux"/>

## INTERVENTI CONSENTITI

## DOCUMENTAZIONE FOTOGRAFICA



## Annotazioni:

Grandate centro

SCHEDA - EDIFICIO n°.

40

## CARATTERISTICHE GEOMETRICHE E TIPOLOGICHE

Tipologia\_edificio: In linea

N\* piani fuori terra: 2

Piano interrato: No Seminterrato: No

Tipologia copertura: A falde

Destinazione d'uso\_Piano terra: Deposito

Destinazione d'uso\_Piani superio: Deposito

## ANALISI STATO DI FATTO

Valutazione sintetica dell'edificio: Edificio storico totalmente compromesso

Stato di Conservazione: Scarso

Elementi impropri di finitura: Intervento complessivamente improprio

## INTERVENTI CONSENTITI

Demolizione

## DOCUMENTAZIONE FOTOGRAFICA



## Annotazioni:



## Grandate centro

## SCHEDA - EDIFICIO n°.

41

## CARATTERISTICHE GEOMETRICHE E TIPOLOGICHE

Tipologia_edificio:	<input type="text" value="A corte"/>		
N* piani fuori terra:	<input type="text" value="3"/>		
Piano interrato:	<input type="text" value="No"/>	Seminterrato:	<input type="text" value="No"/>
Tipologia copertura:	<input type="text" value="Padiglione"/>		
Destinazione d'uso_Piano terra:	<input type="text" value="Residenziale"/>		
Destinazione d'uso_Piani superio	<input type="text" value="Residenziale"/>		

## ANALISI STATO DI FATTO

Valutazione sintetica dell'edificio:	<input type="text" value="Edificio storico totalmente compromesso"/>
Stato di Conservazione:	<input type="text" value="Scarso"/>
Elementi impropri di finitura:	<input type="text" value="Intervento complessivamente improprio"/>
	<input type="text"/>
	<input type="text"/>

## INTERVENTI CONSENTITI

## DOCUMENTAZIONE FOTOGRAFICA



## Annotazioni:

Grandate centro

SCHEDA - EDIFICIO n°.

42

## CARATTERISTICHE GEOMETRICHE E TIPOLOGICHE

Tipologia\_edificio:

N\* piani fuori terra:

Piano interrato:  Seminterrato:

Tipologia copertura:

Destinazione d'uso\_Piano terra:

Destinazione d'uso\_Piani superio:

## ANALISI STATO DI FATTO

Valutazione sintetica dell'edificio:

Stato di Conservazione:

Elementi impropri di finitura:

## INTERVENTI CONSENTITI

## DOCUMENTAZIONE FOTOGRAFICA



## Annotazioni:

## Grandate centro

## SCHEDA - EDIFICIO n°.

43

## CARATTERISTICHE GEOMETRICHE E TIPOLOGICHE

Tipologia_edificio:	<input type="text" value="A corte"/>		
N* piani fuori terra:	<input type="text" value="3"/>		
Piano interrato:	<input type="text" value="No"/>	Seminterrato:	<input type="text" value="No"/>
Tipologia copertura:	<input type="text" value="Padiglione"/>		
Destinazione d'uso_Piano terra:	<input type="text" value="Residenziale"/>		
Destinazione d'uso_Piani superio	<input type="text" value="Residenziale"/>		

## ANALISI STATO DI FATTO

Valutazione sintetica dell'edificio:	<input type="text" value="Edificio storico compromesso con permanenza di elementi architettonici caratteristici dell'impianto originario"/>
Stato di Conservazione:	<input type="text" value="Sufficiente"/>
Elementi impropri di finitura:	<input type="text" value="Intervento complessivamente improprio"/>
	<input type="text"/>
	<input type="text"/>

## INTERVENTI CONSENTITI

## DOCUMENTAZIONE FOTOGRAFICA



## Annotazioni:

Grandate centro

SCHEDA - EDIFICIO n°.

44

## CARATTERISTICHE GEOMETRICHE E TIPOLOGICHE

Tipologia_edificio:	<input type="text" value="Isolato"/>		
N* piani fuori terra:	<input type="text" value="2"/>		
Piano interrato:	<input type="text" value="No"/>	Seminterrato:	<input type="text" value="No"/>
Tipologia copertura:	<input type="text" value="Padiglione"/>		
Destinazione d'uso_Piano terra:	<input type="text" value="Residenziale"/>		
Destinazione d'uso_Piani superio	<input type="text" value="Residenziale"/>		

## DOCUMENTAZIONE FOTOGRAFICA



## ANALISI STATO DI FATTO

Valutazione sintetica dell'edificio:

Stato di Conservazione:

Elementi impropri di finitura:

## INTERVENTI CONSENTITI

Annotazioni:

Grandate centro

SCHEDA - EDIFICIO n°.

45

## CARATTERISTICHE GEOMETRICHE E TIPOLOGICHE

Tipologia\_edificio:

N\* piani fuori terra:

Piano interrato:  Seminterrato:

Tipologia copertura:

Destinazione d'uso\_Piano terra:

Destinazione d'uso\_Piani superio:

## ANALISI STATO DI FATTO

Valutazione sintetica dell'edificio:

Stato di Conservazione:

Elementi impropri di finitura:

## INTERVENTI CONSENTITI

## DOCUMENTAZIONE FOTOGRAFICA



Annotazioni:

## Grandate centro

## SCHEDA - EDIFICIO n°.

46

## CARATTERISTICHE GEOMETRICHE E TIPOLOGICHE

Tipologia_edificio:	<input type="text" value="Isolato"/>		
N* piani fuori terra:	<input type="text" value="3"/>		
Piano interrato:	<input type="text" value="No"/>	Seminterrato:	<input type="text" value="No"/>
Tipologia copertura:	<input type="text" value="Padiglione"/>		
Destinazione d'uso_Piano terra:	<input type="text" value="Autorimesse/deposito"/>		
Destinazione d'uso_Piani superio	<input type="text" value="Residenziale"/>		

## ANALISI STATO DI FATTO

Valutazione sintetica dell'edificio:	<input type="text" value="Edificio storico di impianto architettonico originario NON compromesso"/>
Stato di Conservazione:	<input type="text" value="Buono"/>
Elementi impropri di finitura:	<input type="text" value="No"/>
	<input type="text"/>
	<input type="text"/>

## INTERVENTI CONSENTITI

## DOCUMENTAZIONE FOTOGRAFICA



## Annotazioni:

## Grandate centro

## SCHEDA - EDIFICIO n°.

47

## CARATTERISTICHE GEOMETRICHE E TIPOLOGICHE

Tipologia_edificio:	<input type="text" value="Isolato"/>		
N* piani fuori terra:	<input type="text" value="3"/>		
Piano interrato:	<input type="text" value="Si"/>	Seminterrato:	<input type="text" value="No"/>
Tipologia copertura:	<input type="text" value="Padiglione"/>		
Destinazione d'uso_Piano terra:	<input type="text" value="Residenziale"/>		
Destinazione d'uso_Piani superio	<input type="text" value="Residenziale"/>		

## ANALISI STATO DI FATTO

Valutazione sintetica dell'edificio:	<input type="text" value="Edificio di più recente impianto coerente con il contesto"/>
Stato di Conservazione:	<input type="text" value="Ottimo"/>
Elementi impropri di finitura:	<input type="text" value="No"/>
	<input type="text"/>
	<input type="text"/>

## INTERVENTI CONSENTITI

## DOCUMENTAZIONE FOTOGRAFICA



## Annotazioni:

## Grandate centro

## SCHEDA - EDIFICIO n°.

48

## CARATTERISTICHE GEOMETRICHE E TIPOLOGICHE

Tipologia_edificio:	<input type="text" value="Isolato"/>		
N* piani fuori terra:	<input type="text" value="2"/>		
Piano interrato:	<input type="text" value="No"/>	Seminterrato:	<input type="text" value="No"/>
Tipologia copertura:	<input type="text" value="A falde"/>		
Destinazione d'uso_Piano terra:	<input type="text" value="Deposito"/>		
Destinazione d'uso_Piani superio	<input type="text" value="Deposito"/>		

## ANALISI STATO DI FATTO

Valutazione sintetica dell'edificio:	<input type="text" value="Edificio storico di impianto architettonico originario NON compromesso"/>
Stato di Conservazione:	<input type="text" value="Sufficiente"/>
Elementi impropri di finitura:	<input type="text" value="No"/>
	<input type="text"/>
	<input type="text"/>

## INTERVENTI CONSENTITI

## DOCUMENTAZIONE FOTOGRAFICA



## Annotazioni: